



Rivière.
du·Loup



8 octobre 2024

Séance d'information

Aménagement de corridors cyclopédestres sur les rues des Plateaux et Alice-Savard

Hôtel de ville dans la salle du conseil au 2^e étage

Ordre du jour

1. **Mot de bienvenue**
2. **Présentation des intervenants**
3. **Description des travaux**
4. **Calendrier des travaux**
5. **Plan de signalisation et de circulation**
6. **Informations utiles**
7. **Questions et commentaires**



Source : Google StreetView



Présentation des intervenants

Ville de Rivière-du-Loup

- Gérald Tremblay, directeur du Service technique et de l'environnement
- Keven Lebel, chef de division travaux publics, chargé de projet



Entrepreneur général Action Progex

- Jean-Pierre Harton, surintendant
- Steve Goupil, ing. chargé de projet
- Jonathan Bérubé, contremaître



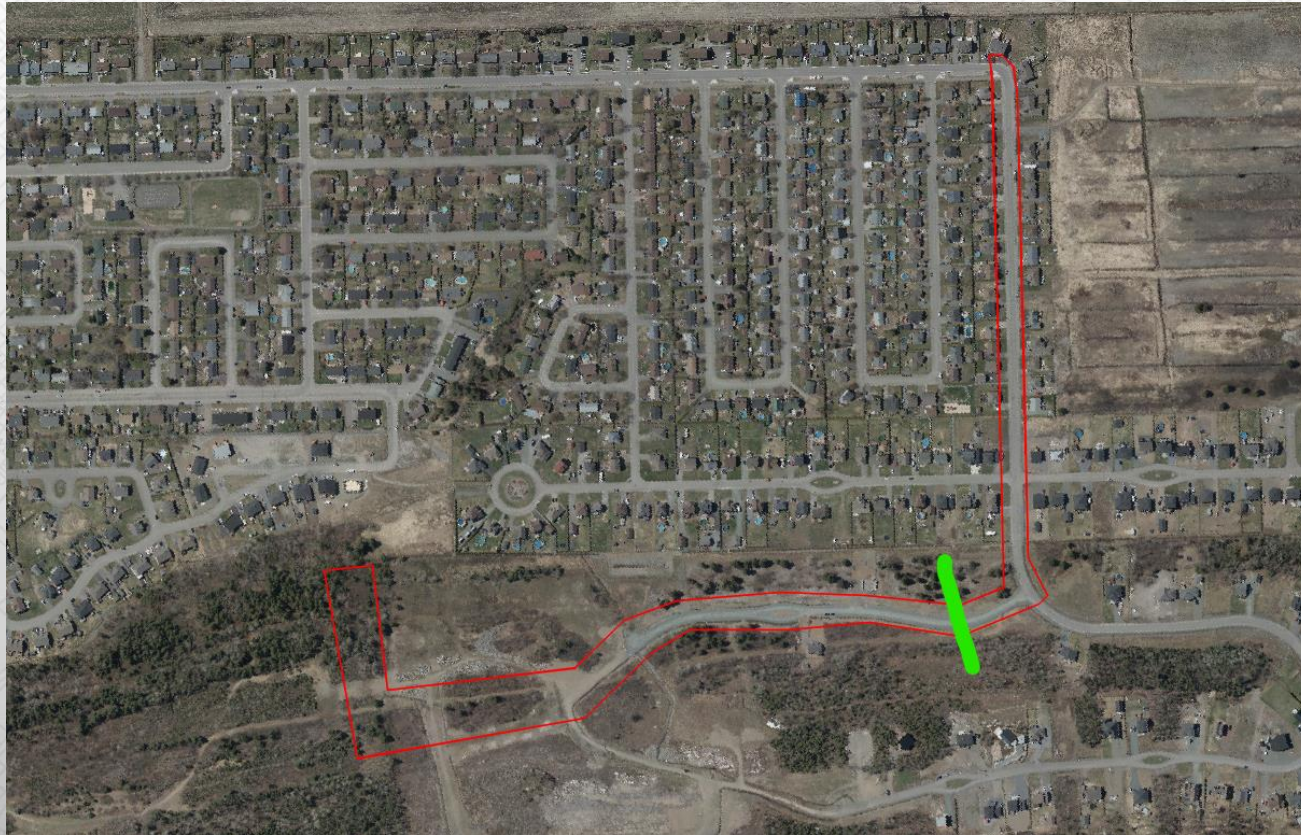
Firme WSP (concepteur/surveillant)

- Guillaume Chatigny, ing. chargé de projet
- Alexandre Morillon-Langevin, ing. surveillant



Description des travaux

Zone des travaux



Description des travaux

Pourquoi ?

- **Arrivée d'une nouvelle école primaire dans le secteur**
 - Augmentation du nombre de jeunes écoliers circulant à pied
 - Augmentation du trafic à prévoir dû à la nouvelle école
- **Problème de vitesse sur la rue des Plateaux**
 - Environ 80% des véhicules excèdent 40 km/h
 - Vitesse au 85e percentile à 59 km/h dir. nord et 57km/h dir. sud
- **Sécurité des piétons et des cyclistes à améliorer**
 - Sécurité des piétons et cyclistes et stationnement des véhicules
 - Aucun espace dédié et protégé sur des Plateaux et Alice-Savard
- **Meilleure utilisation de l'emprise de rue**
 - Diminution de la largeur pavée et ajout de surface perméable
 - Ajout de verdure et d'arbres, embellissement des surfaces



Description des travaux

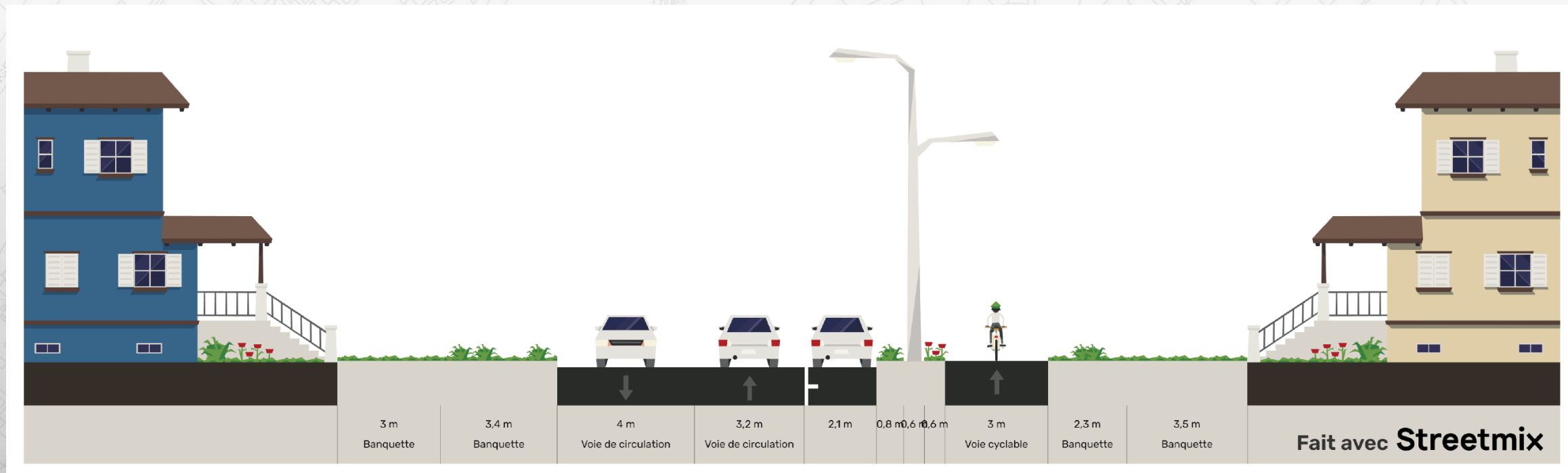
Après les travaux

- Nouvelle piste multifonctionnelle de 3,0m de largeur pour piétons, cyclistes et transport actif
- Nouvelle bande tampon entre le corridor cyclopédestre et la chaussée ou les stationnements en bordure de rues
- Canalisation complète des fossés de part et d'autre de la rue Alice-Savard (la Ville en devient responsable)
- Amélioration de l'éclairage sur la rue des Plateaux
- Plantation d'arbres, d'arbustes, de graminées et de vivaces (pris en charge par la Ville après la livraison du projet)



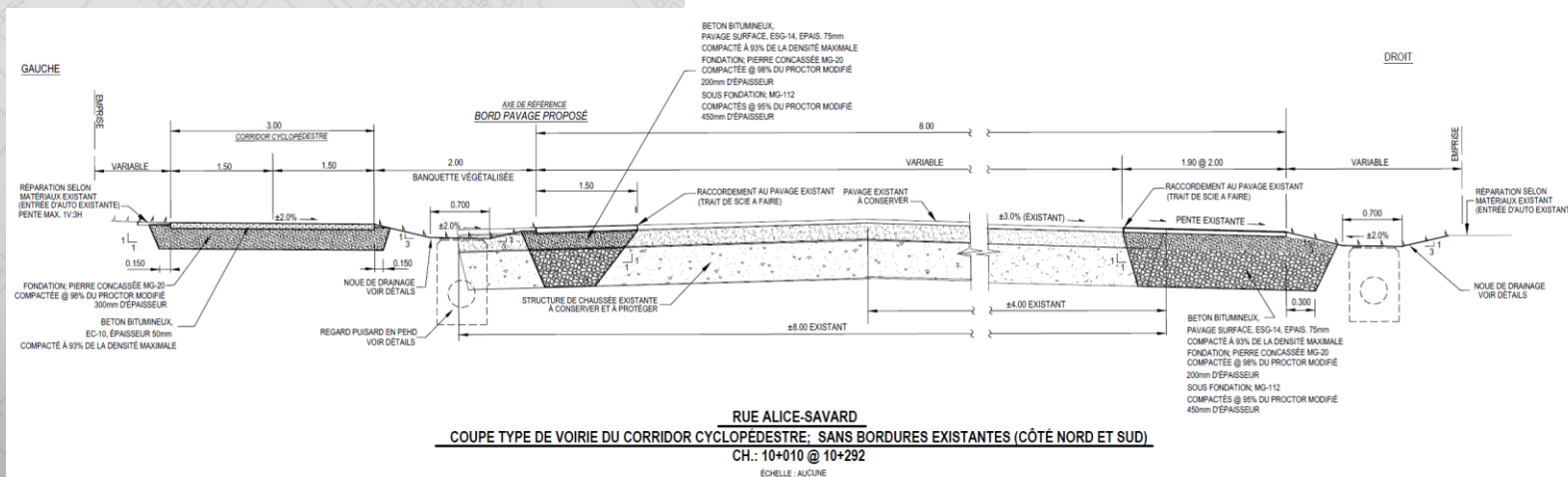
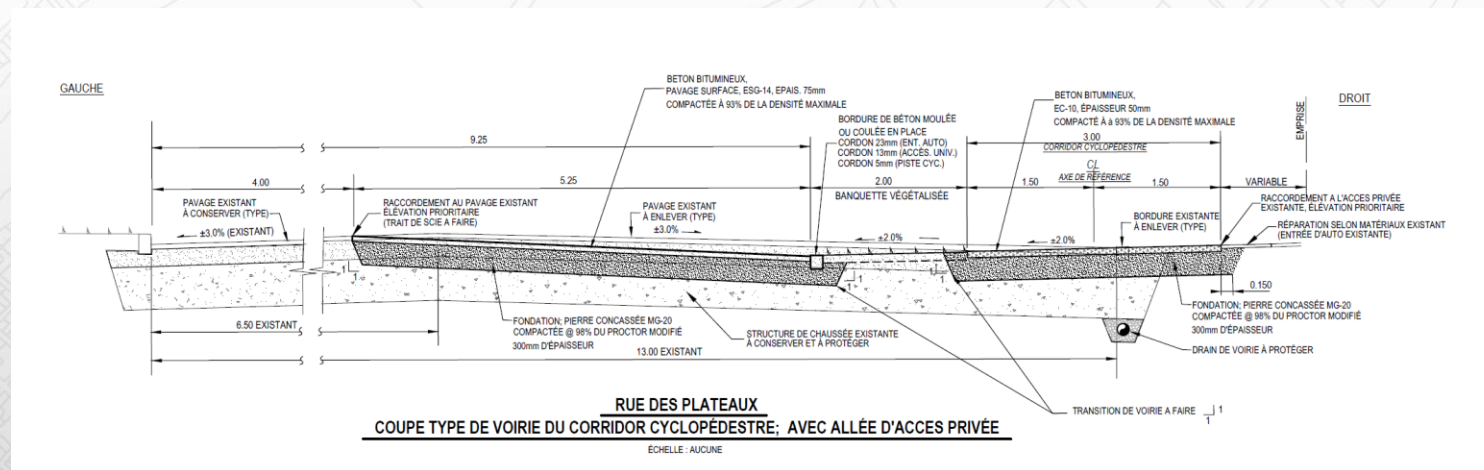
Description des travaux

Schéma d'une coupe type sur des Plateaux



Description des travaux

Coupes types aux plans



Description des travaux

Exemple de travaux



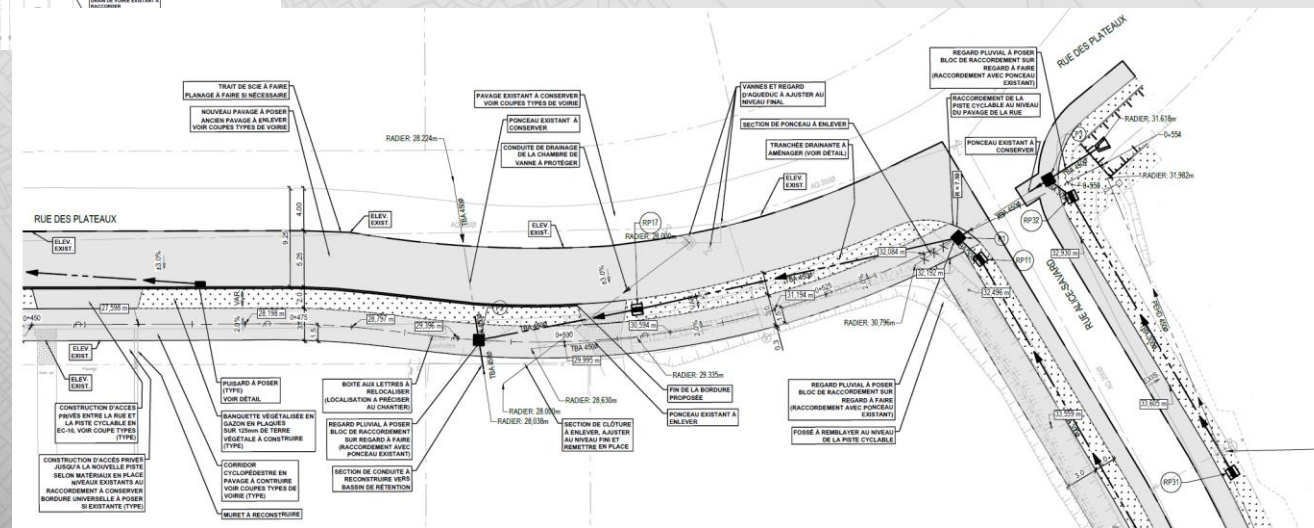
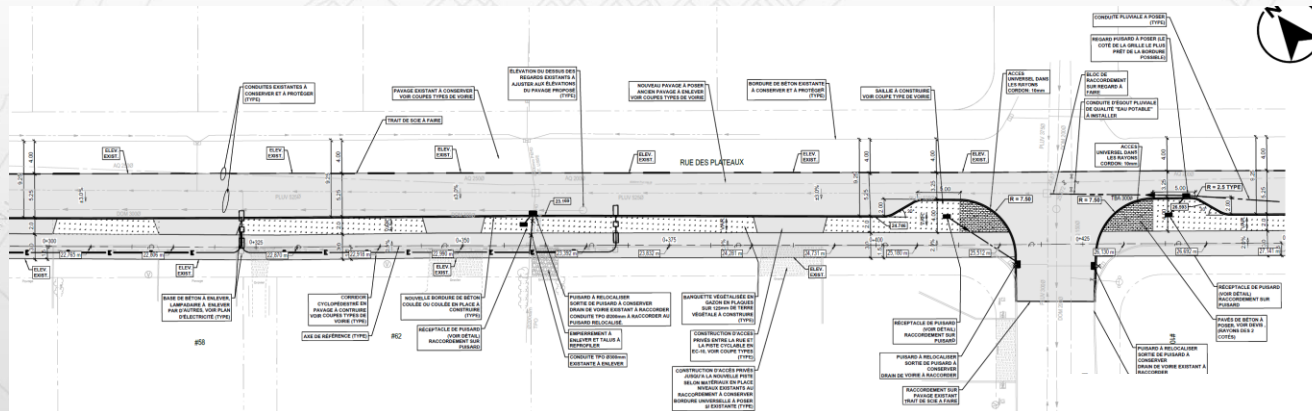
Description des travaux

Exemple de travaux



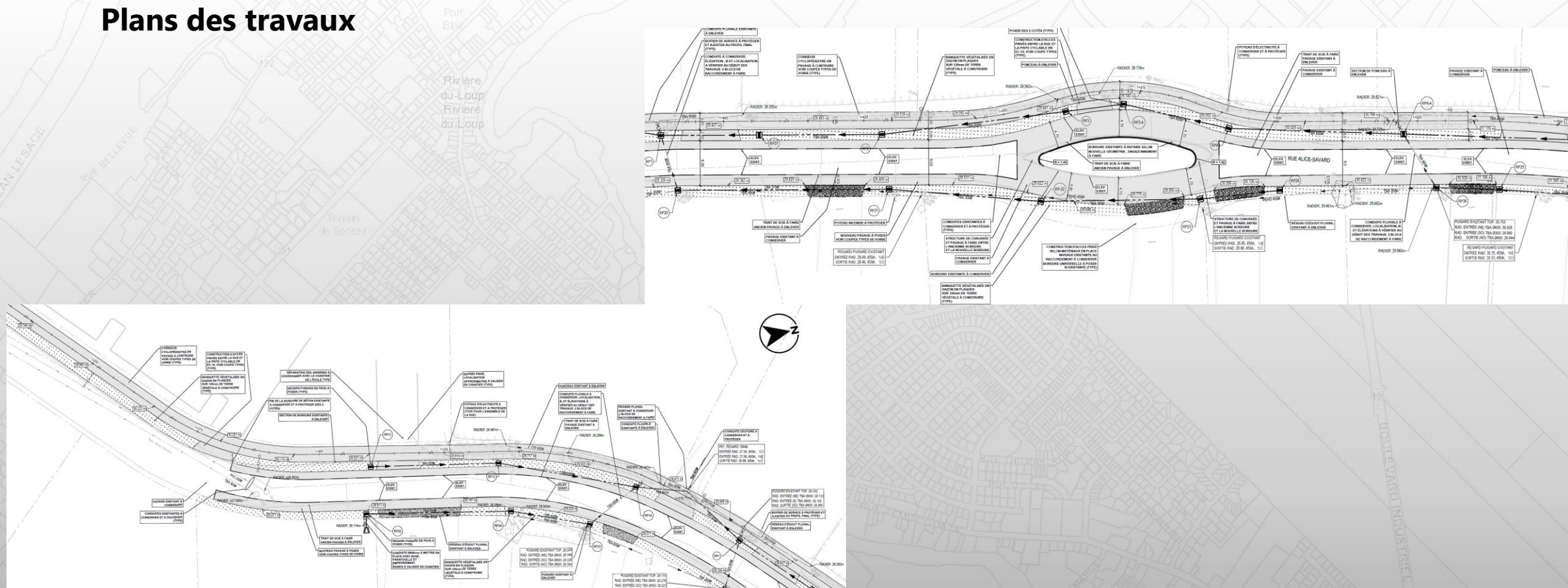
Description des travaux

Plans des travaux



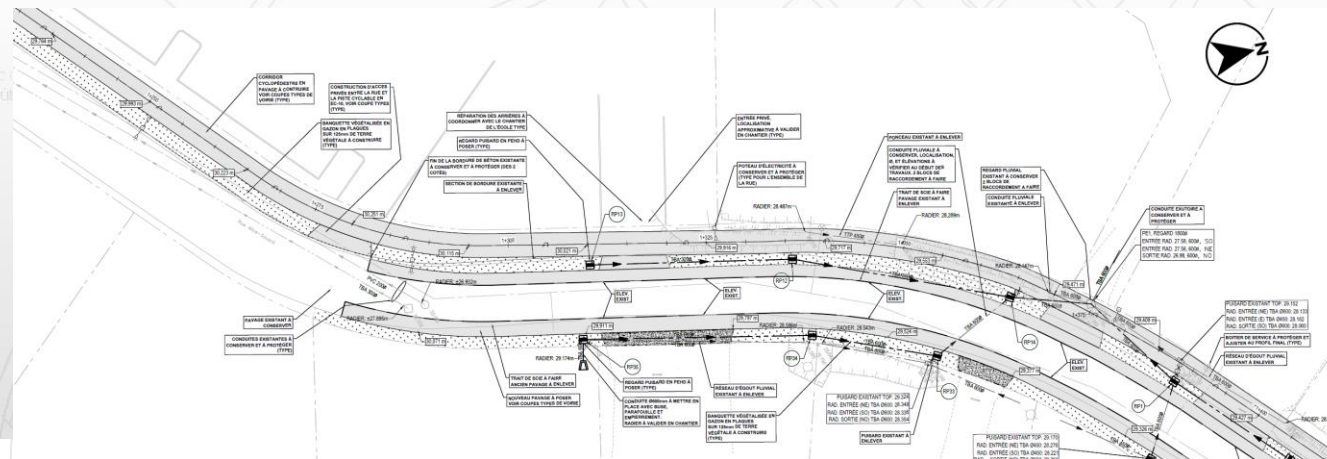
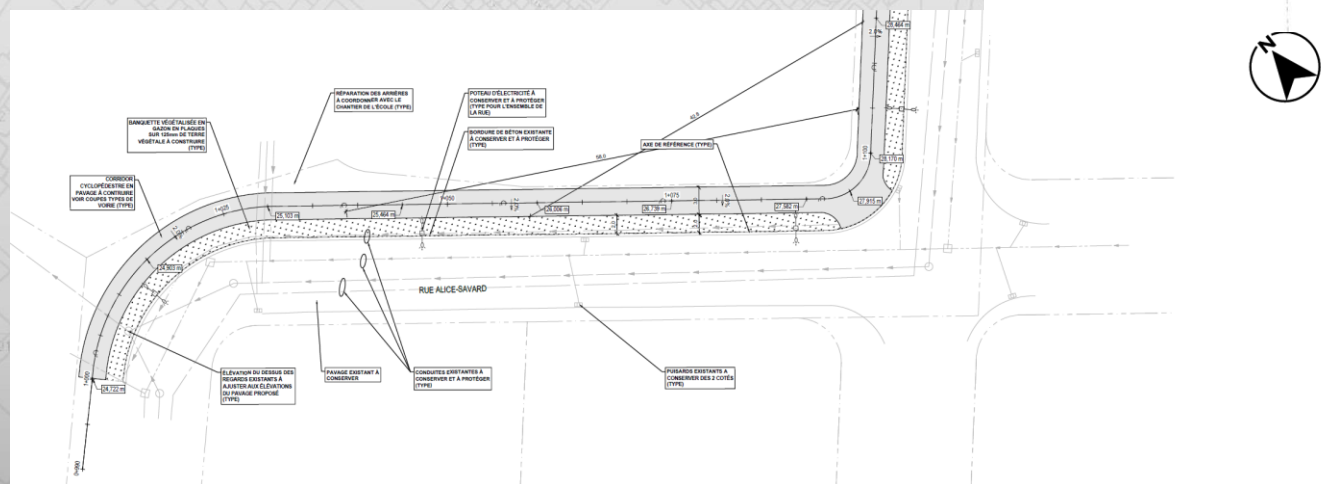
Description des travaux

Plans des travaux



Description des travaux

Plans des travaux



Calendrier des travaux

Grandes étapes (phase 2024 – rue des Plateaux, de la rue Plourde à Alice-Savard)

1. Mobilisation et implantation (semaine du 6 octobre)
2. Démantèlement bordure, pavage et aménagements existants (semaine du 6 octobre)
3. Installation puisards, lampadaires et accessoires (semaine du 13 octobre)
4. Installation réseau pluvial entre Agnès-Giguère et Alice-Savard (semaines du 20 et 27 octobre)
5. Fondation de chaussée (semaines du 20 et 27 octobre)
6. Bordures et pavage (semaines du 27 octobre et 3 novembre)
7. Réfection des « arrières » (semaines du 3 et 10 novembre)
8. Démantèlement du chantier (mi-novembre)



Calendrier des travaux

Horaire de travail

Du lundi au jeudi de 6 h 30 à 18 h 30

Le vendredi congé

*Le préchauffage et l'entretien de la machinerie peut débuter à 6 h 25

Signalisation et circulation

Chemin de détour et fermeture

1. Rue Plateaux fermée entre Agnès-Giguère et Plourde
 - Détour par Montcalm et Agnès-Giguère
 - 2 voies carrossables à la fin de la journée (circulation locale)
2. Plateaux entre Agnès-Giguère et Alice-Savard
 - Entrave d'une voie avec circulation en alternance
 - 2 voies carrossables à la fin de la journée
3. Mise en place des phases 1 et 2 simultanément
4. Rue Alice-Savard (sur environ 50m)
 - Entrave d'une voie avec circulation en alternance
 - 2 voies carrossable à la fin de la journée



Signalisation et circulation

Accès et corridors piétonniers

Des corridors sécurisés seront en place pour l'accès aux résidences, logements, commerces et institutions*

*Ouverts et accessibles durant les travaux

Signalisation

Des panneaux en quantité suffisante seront installés pendant les travaux pour rediriger la circulation piétonne et automobile aux bons endroits et de façon sécuritaire.

Services publics

Matières résiduelles

Bacs roulants (déchets, recyclage, matières organiques)

Inscrire le # de porte et nom de la rue (si nécessaire) sur chaque bac

Pendant travaux : Sur la rue des Plateaux, positionner les bacs du côté est de la rue des Plateaux le dimanche soir.

Pendant travaux : Sur la rue Alice-Savard, positionner les bacs au chemin le lundi matin, s'il y a des travaux en face de votre résidence.



Services publics

Livraison de colis et du courrier

La boîte postale située du côté ouest de la rue des Plateaux, entre les rues Agnès-Giguère et Alice-Savard, sera temporairement déplacée du côté est de la rue

Déménagement

Les déménagements sont possibles. S'il-vous-plaît, nous aviser à l'avance de la date prévue



Informations utiles

Planification de travaux privés

Aucun ouvrage d'entrée de service (portion privée) n'est permis durant les travaux dans la rue

Toute autre intervention (aménagement paysager, toiture, revêtement extérieur) doit être reportée ou ne pas nuire aux travaux dans la rue

Gestion de la poussière

Abat-poussière et nettoyage des rues sont prévus

Informations utiles

Numéros de téléphone

Pendant les heures de bureau horaire estivale de 8 h à 16 h 45 du lundi au jeudi et de 8 h à 12 h le vendredi

Service technique et de l'environnement : 418-862-2121

En dehors des heures de bureau (pour urgence seulement*)

Centrale d'urgence : 418-862-2121

*Urgence = Événement nécessitant une intervention immédiate (Ex : refoulement)

Moyens de communication

- Lettres
- Accroche portes (avis d'ébullition)
- Site internet de la Ville
- Médias locaux
- En personne

SVP fournir vos coordonnées (incluant courriel) ou celles d'une personne responsable pour vous joindre en cas d'urgence



Questions et commentaires



Dans la même direction

SÉCURITÉ

COURTOISIE

POLITESSE



TRAVAILLEURS

AUTOMOBILISTES

PIÉTONS

COMMERCANTS



Rivière
du-Loup



Conclusion

Nous vous remercions de votre collaboration.